

Ce document n'est contractuel que s'il comporte date et signature originale du Géomètre Expert - Ce plan a été établi par fichier numérique pour l'échelle indiquée ci-dessous



Commune de BEZIERS

Département de l'HERAULT

GEOMETRE-EXPERT ISOIRE
 GARANT d'un CADRE de TRACÉ
 INFORMATION

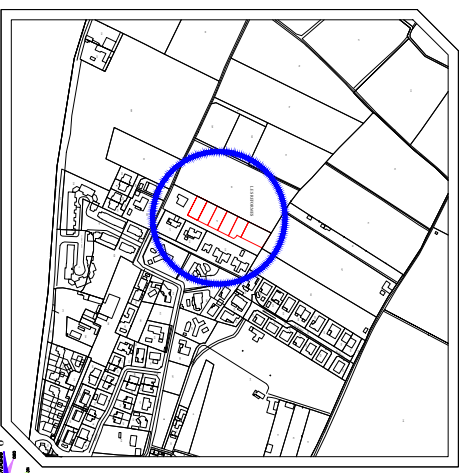
TIRAGE PROVISOIRE
 TRANSMIS pour INFORMATION
 ne doit pas être joint à un acte authentique
 ne doit pas être utilisé pour la réalisation d'un projet

Lotissement

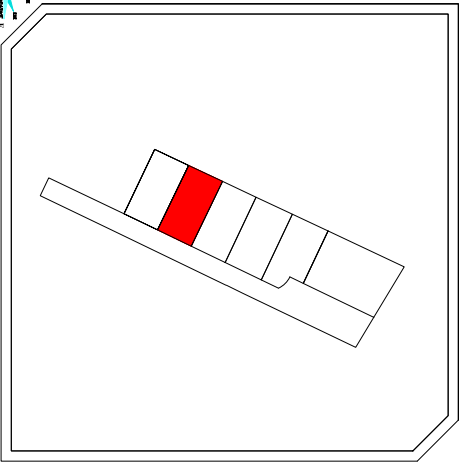
Les JARDINS de BONNIE

PLAN de VENTE et de BORNAGE

- CADASTRE - Lot (02)
 Section BD n° xxxx Superficie 435 m²



Plan de Situation



Dressé en Mai 2022
 Dossier 19.3716

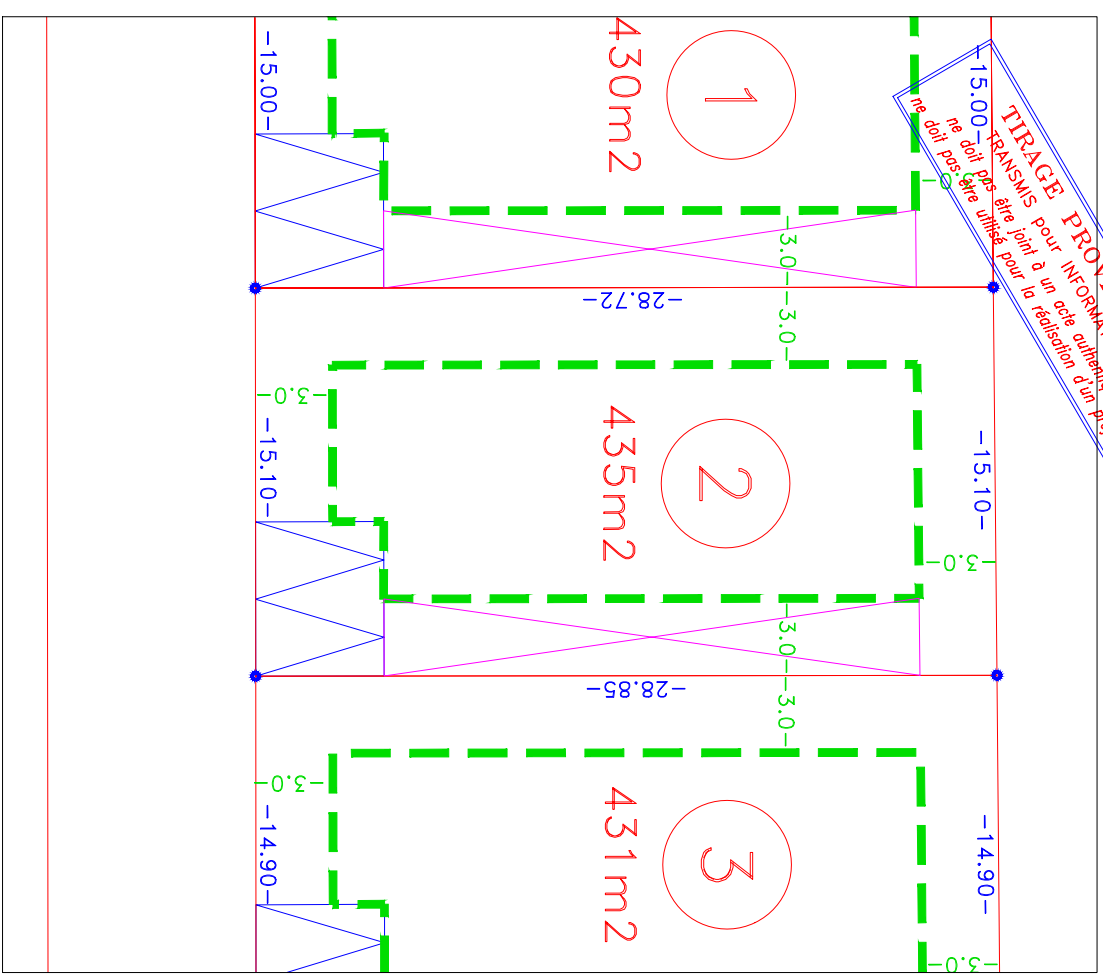
SUD-GEO Sarl
 Géomètre Expert Foncier
 Inscription O.G.E. : n° 97.607
 2, rue Albert MAGNELLI
 34 500 BEZIERS
 Tél : 04 87 37 65 75
 Fax : 04 87 37 65 76
 email : contact@sudgeo.fr

Le Géomètre ne pourra être tenu responsable de la disposition des bornes ou repères définissant les limites .

point matérialisé sur le terrain
 (Borne, Clou, peinture)
 (NON matérialisé)



TIRAGE PROVISOIRE
 TRANSMIS pour INFORMATION
 ne doit pas être joint à un acte authentique
 ne doit pas être utilisé pour la réalisation d'un projet



Zone CONSTRUCTIBLE maxi
 Cotation des courbes suivant la corde



ECHELLE = 1/200
 Distances HORIZONTALES